



Anfahrt zur Elektroinnung ab Ausfahrt Würzburg Kist Autobahn A3

Abbildung	Bemerkung	Entfernung
	Ausfahrt Würzburg Kist	
	Autobahnausfahrt Richtung Würzburg/ Höchberg	0 km
	Richtung Würzburg Halblinks	2 km
	Richtung Würzburg Rechts abbiegen	4,8 km



Ortseingang
Höchberg
geradeaus

6,3 km






Ampel Höchberg
geradeaus




6,9 km



Würzburg Nord
Links einordnen

7,9 km

	<p>Ortseingang Würzburg</p>	<p>8,7 km</p>
	<p>An Jet-Tankstelle Links halten</p>	<p>9,8 km</p>
	<p>Ampel geradeaus Dann links einordnen</p>	<p>10 km</p>

	<p>Ampel geradeaus In der Mitte einordnen</p>	<p>10,4 km</p>
	<p>Fußgängerampel Dann links einordnen</p>	<p>10,6 km</p>
	<p>Ampel Links abbiegen</p>	<p>10,8 km</p>
	<p>Fußgängerampel geradeaus</p>	<p>11,5 km</p>
	<p>Nach der IHK links in die Daimlerstraße einbiegen</p>	<p>11,7 km</p>



Daimlerstraße rechts



Ziel
Elektroinnung
Im BTZ der HWK
Daimlerstraße 7
3.OG

11,9 km